

Commissione Escursionismo

Programma 2019






Soddisfatti per la proficua stagione 2018 e forti dell'arrivo di nuove leve abbiamo arricchito la programmazione 2019 di nuove proposte.

Punti forti saranno il trekking sul Gran Sasso e le trasferte in Istria con gli amici del CAI Peveragno (CN) e sul Velebit (Croazia) con i nuovi amici della Società Alpina di Abbazia.

Numerose saranno le escursioni del Gruppo Straki, per avvicinarsi alla montagna con itinerari poco impegnativi e lieti momenti enogastronomici.

E naturalmente non mancheranno le classiche uscite da una giornata, sia vicino che lontano.

Vi aspettiamo!!

STAGIONE ESCURSIONISTICA				
Data	Destinazione	Accompagnatori	Gruppo Straki	Durata e difficoltà
17 marzo	Gita di Inizio Anno Colli Berici	Barbara Foggiato Elena Paulon Silvia Felappi		●
31 marzo	Uscita con la Commissione T.A.M. - Giro del Lago di Alleghe	Matteo Isotton Luca Carlin		●
14 aprile	Via de Schener (Vette Feltrine)	Giuliano Dal Mas Barbara Foggiato Silvia Felappi		●
3-5 maggio	Istria con il CAI Peveragno	Barbara Foggiato Elio Pancot		●●●
12 maggio	Casera Saladen (Vette Feltrine)	Giuliano Dal Mas		●
09 giugno	Cascata del Salto (Val Senaiga - San Donato)	Luigina Felet		●
21-23 giugno	Croazia: catena del Velebit con il Planinarsko Društvo Opatija (Società Alpina di Abbazia)	Barbara Foggiato Elio Pancot Silvia Felappi		●●●
30 giugno	Uscita con la Commissione T.A.M. - Malga Framont - Mont'Alt	Matteo Isotton Luca Carlin		●
07 luglio	Sassopiatto	Federico Bressan		●

		Daniele Longo		
13-15 luglio	Latemar con la Sezione CAI di Peveragno (CN)	Barbara Foggiato Ortensia Baggio		●●●
19-22 luglio	Gran Sasso (4 giorni)	Renato De Vecchi Stefano Val		●●●●
04 agosto	da Villetta Maria a Pian dei Fiacconi (Gruppo della Marmolada)	Luigina Felet Ortensia Baggio Silvia Felappi		
08 settembre	Raduno Sezioni Venete del CAI – Lessinia	Barbara Foggiato Silvia Felappi		●
15 settembre	Traversata in corriera dal San Pellegrino a Malga Ciapela	Stefano Val Lara Funes		●
22 settembre	Missiaga – Piaresent (Gruppo Tàmer - San Sebastiano)	Giuliano Dal Mas Lara Funes	🤔	●
06 ottobre	Croda Rossa di Anterselva	Romano Bratti Renato De Vecchi		●
13 ottobre	Casa Buzzatti – Monti del Sole	Giuliano Dal Mas	🤔	●
20 ottobre	Croda de r'Ancona (Gruppo Croda Rossa d'Ampezzo)	Renato De Vecchi		●
17 novembre	Gita di Fine Anno	Barbara Foggiato Silvia Felappi	🤔	●

LEGENDA

Durata: ● durata in giorni - 🕒 durata - 🏠 dislivello - 📄 Cartina Tabacco

Scale di difficoltà su percorsi escursionistici

- T (sentiero turistico)
- E (sentiero escursionistico privo di difficoltà tecniche)
- EE (sentiero per escursionisti esperti)
- EEA (sentiero per escursionisti esperti con attrezzatura)
- EAI (Escursionismo in ambiente innevato)

DESCRIZIONE ESCURSIONI e TREKKING

Gita di Inizio Anno – Colli Berici 🟢 🤔

17 marzo

Barbara Foggiato, Elena Paulon e Silvia Felappi

Semplici escursioni nello scenario dei Colli Berici, intervallate da visite alla scoperta della storia dei luoghi e da momenti enogastronomici.

Uscita con la Commissione T.A.M. - Giro del Lago di Alleghe 🟢 🤔

31 marzo

Matteo Isotton e Luca Carlin

Escursione molto semplice di mezza giornata attorno ad uno dei laghi più famosi delle Dolomiti. Durante il cammino verranno proposti diversi spunti, sia naturali che antropici, approfondendo in particolare modo l'azione antropica nell'ambiente dolomitico.

Via de Schener (Vette Feltrine): un'antica traversata dal Feltrino al Primiero 🟢 🤔 🕒 4-4.30

ore 📊 300-350 m 📄 n.23

14 aprile

Giuliano Dal Mas, Silvia Felappi e Barbara Foggiato

Tranquilla escursione lungo l'antica via che collegava il Primiero al Feltrino. Lungo lo storico percorso avremo la possibilità di ammirare i ruderi del Castello di Schener.

Istria con il CAI Peveragno 🟢 🟢 🟢

(2)3-5 maggio

Barbara Foggiato ed Elio Pancot

Semplici escursioni nei dintorni di Abbazia (Croazia) con gli amici del CAI Peveragno. Partenza da Belluno presumibilmente giovedì pomeriggio.

Casera Saladen (Val Canzoi – Vette Feltrine) 🟢 🤔 🕒 4-4.30 ore 📊 580 m 📄 n.23

12 maggio

Giuliano Dal Mas e Barbara Foggiato

Da Val Canzoi (581 m) a Case Saladen (1.191 m) e ritorno per il Cogol de le Segale. Piacevole e tranquillo itinerario sulla destra idrografica della Val Canzoi. Di notevole interesse i faggi giganti a Casera Saladen e il Cogol de le Segale, che costituisce un notevole momento ambientale.

Cascata del Salton (Val Senaiga - San Donato) 🟠 🕒 6 ore 📊 700 m 📄 n.23

09 giugno

Luigina Felet

Giro ad anello risalendo la val Senaiga con visita alla Busa de la Bella. Si sale al Volle Furlani per poi scendere alla grotta dell'Acqua Nera e arrivare alla cascata del Salton. Il ritorno si farà percorrendo la strada Romana Claudia Augusta.

Croazia: Velebit con gli amici del Planinarsko Društvo Opatija



21-23 giugno

Barbara Foggiato, Elio Pancot e Silvia Felappi

Un'escursione sulla catena costiera della Croazia, il Velebit, accompagnati e in compagnia dei soci del Planinarsko Društvo Opatija (Società Alpina di Abbazia). La zona prescelta sarà il Velebit settentrionale, con una traversata da Zavižan ad Alan.

Venerdì: arrivo al Rifugio Planinarski Dom Poklon (Abbazia).

Sabato: trasferimento Abbazia - Zavižan (circa 3 h). Itinerario Zavižan – Alan lungo il sentiero "Premužičeva staza" (6 ore). Ritorno con la corriera ad Abbazia.

Domenica: ritorno in Italia con visite lungo strada.

Uscita con la Commissione T.A.M. - Malga Framont e Mont'Alt



30 giugno

Matteo Isotton e Luca Carlin

Dopo un'escursione di mezza giornata dove verranno affrontati con degli esperti numerosi temi all'interno di un territorio ricco di spunti naturalistici, verrà visitata la malga e descritte le attività ad essa legate, con le difficoltà e le bellezze che comporta la vita in questo ambiente.

Sassopiatto (Gruppo del Sassolungo - Sassopiatto)



07 luglio

Federico Bressan e Daniele Longo

Latemar con gli amici del CAI Peveragno (CN)



n.06

13-15 luglio

Barbara Foggiato e Ortensia Baggio

3 giorni sul Latemar con campo base al Rifugio Torre di Pisa.

Gran Sasso



19-22 luglio

Renato De Vecchi e Stefano Val

Trekking di 4 giorni.

Primo giorno (dislivello 200 m): da Belluno per autostrada A14 fino allo svincolo di Teramo, poi autostrada A24 direzione Aquila uscita Assergi appena fuori della galleria Gran Sasso, salita a Campo Imperatore (2.130 m). Quindi saliamo a piedi al Rifugio Duca degli Abruzzi (2.388m).

Secondo giorno (dislivello 800 m - percorrenza 7 h - Difficoltà EE): dal rifugio per ampi prati della conca di Campo Pericoli si sale alla Sella del Brecciaio (2.500 m). Qui inizia la salita al Corno Grande per la cresta Ovest ben segnata, con qualche tratto di 1° grado ed un po' esposto. Dalla cima del Corno Grande (2.912 m) ampia vista su tutto il gruppo. Discesa per un primo tratto lungo la cresta fatta in salita poi al primo bivio scendiamo per la via normale più facile alla Sella del Brecciaio ed al rifugio.

Terzo giorno: escursione nei dintorni, che offrono numerose cime altrettanto interessanti: Pizzo di Itermesoli, Pizzo Cefalone ed anche giri ad anello.

Quarto giorno: ritorno a Belluno.

da Villetta Maria a Pian dei Fiacconi (Marmolada)



7-8 ore



1000 m



n.6

04 agosto

Luigina Felet, Ortensia Baggio e Silvia Felappi

Escursione particolare ai margini del ghiacciaio della Marmolada seguendo inizialmente il vecchio sentiero militare austriaco della 1a Guerra Mondiale con continui cambiamenti di paesaggio, lambendo quel che rimane del ghiacciaio.

Raduno Sezioni Venete del CAI - Lessinia

08 settembre

Barbara Foggiato e Silvia Felappi

Parteciperemo al Raduno percorrendo uno degli itinerari proposti dal Comitato Organizzatore.

Traversata San Pellegrino – Malga Ciapela 7,5 ore 1000 m in salita e 1500 m in

discesa  n.06

15 settembre

Stefano Val e Lara Funes

Spettacolare itinerario in quota con partenza dai pressi della Baita Flora Alpina attraversando la conca di Fuciade (1.982 m) - Passo delle Zirèle (2.683 m) - Passo Ombrettola (2.864 m) - Rifugio "O. Falier" (2.074 m) - Malga Ciapèla (1.435 m) dove ritroveremo il pullman che ci riporterà a Belluno. Durante l'escursione attraverseremo uno straordinario ambiente dolomitico coronato da cime che superano i 3000 m, dalle lontane Pale di San Martino alla vicina catena di Cima Uomo per arrivare alla Regina Marmolada contornata dalla Cima Ombretta, Sasso Vernale e Gran Vernel. Si richiede un buon allenamento.

Missiaga - Piresent (Gruppo Tàmer – San Sebastiano) 3.30-4 ore 300-350 m

n.25

22 settembre

Giuliano Dal Mas e Lara Funes

Dalle Cesurette (1.048 m) lungo la strada del Passo Duran a Casera Rovala (1.436 m), per Casera Piresent (1.400 m) e ritorno alle Cesurette. Si tratta di un giro ad anello sulle tracce di un passato laborioso. Lungo il tracciato incontreremo infatti tanti rustici.

Croda Rossa - Anterselva 5 ore 760 m

06 ottobre

Romano Bratti e Renato De Vecchi

Dal Passo Stalle al confine con l'Austria (2.052 m) l'itinerario verso la cima della Croda Rossa (2.817 m) segue il sentiero con segnavia n°7 che si inoltra nella valle Agsttal. Escursione abbastanza facile che, nell'ultimo tratto, richiede passo sicuro.

Casa Buzzatti – ex Villino Zanella (Monti del Sole) 3-4 ore 460 m n.24

13 ottobre

Giuliano Dal Mas

Dal Ponte del Torner (487 m) a Casa Buzzatti (950 m) effettuando un giro circolare. Casa Buzzatti è un vecchio villino ove i Zanella, vecchi proprietari, esercitavano l'hobby della caccia. Oggi il villino, buon punto panoramico, è di proprietà della Forestale.

Croda de r'Ancona (Croda Rossa d'Ampezzo) 5 ore 900 m n.3

06 ottobre

Renato De Vecchi

Cima isolata e di accesso abbastanza semplice, che domina l'altopiano di Lerosa, ai piedi della Croda Rossa d'Ampezzo. Interessante per il panorama e la possibilità di visitare postazioni di guerra austriache. Si parte dal Passo Cimabanche (1.512 m) per strada militare n.8 fino alla Forcella Lerosa. Qui inizia la salita alla cima Croda de r'Ancona (2.140 m), mai impegnativa. Sulla cima numerosi resti della prima guerra

mondiale ed ampia vista su Cortina e delle Dolomiti Ampezzane. Ritorno per la stessa strada o passando per Rifugio ra Stua e San Ubaldo.






Gita di Fine Anno

17 novembre

Barbara Foggiato e Silvia Felappi

Scale di difficoltà su percorsi escursionistici

Con lo scopo di definire meglio le diverse tipologie di sentiero riscontrabili e suggerire al contempo l'interesse prevalente e il grado di difficoltà nella percorrenza, la Commissione Centrale Escursionismo del Club Alpino Italiano ha individuato la seguente classificazione:

Grado		Significato	Descrizione
	T	Sentiero turistico	escursionismo alla portata di tutti; itinerario su stradine, mulattiere o larghi sentieri; i percorsi generalmente non sono lunghi, non presentano alcun problema di orientamento e non richiedono un allenamento specifico se non quello tipico della passeggiata. Si sviluppa nelle immediate vicinanze di paesi, località turistiche, vie di comunicazione e riveste particolare interesse per passeggiate facili di tipo culturale o turistico - ricreativo
	E	Sentiero escursionistico	escursionismo che si svolge su sentieri od evidenti tracce in terreno di vario genere (pascoli, detriti, pietraie...) e che corrisponde in gran parte a mulattiere realizzate per scopi agro - silvo - pastorali, militari o a sentieri di accesso a rifugi o di collegamento fra valli vicine; sono generalmente segnalati con vernice od ometti; è richiesto un discreto allenamento fisico e capacità di orientamento.
	EE	Sentiero per escursionisti esperti	si tratta di itinerari generalmente segnalati ma che implicano una capacità di muoversi agevolmente su terreni impervi e infidi, con tratti attrezzati o rocciosi; è richiesto un buon allenamento, una buona conoscenza della montagna, tecnica di base e un equipaggiamento adeguato. Corrisponde generalmente a un itinerario di traversata nella montagna medio alta e può presentare dei tratti attrezzati.
	EEA	Sentiero per escursionisti esperti con attrezzatura	vengono indicati sentieri attrezzati o vie ferrate che conducono l'escursionista su pareti rocciose o su creste e cenge, preventivamente attrezzate con funi e/o scale senza le quali il procedere costituirebbe una vera e propria arrampicata. Richiede adeguata preparazione ed attrezzatura quale casco, imbrago e dissipatore.
	EAI	Escursionismo in ambiente innevato	itinerari in ambiente innevato che richiedono l'utilizzo di racchette da neve

Membri Commissione Escursionismo 2019

Ortensia Baggio

Romano Bratti

Giuliano Dal Mas

Renato De Vecchi

Silvia Felappi

Luigina Felet

Barbara Foggiato

Lara Funes

Daniele Longo

Martina Pampanin

Elio Pancot

Stefano Val

Contatti: Barbara Foggiato (340-400.45.68) – escursionismo@caibelluno.it

Un grazie ad Isabella Feltrin, per l'aggiornamento della pagina Facebook, e a Matteo e Luca della Commissione TAM, per la collaborazione.